





Plaine de l'Herz

RHONE
PPRI approuvé

-  RP1
-  RP2b
-  RP3
-  RP4

Préfecture du Vaucluse



INFORMATION DES ACQUEREURS ET DES LOCATAIRES DE BIENS IMMOBILIERS SUR LES RISQUES NATURELS ET TECHNOLOGIQUES MAJEURS

dans les zones couvertes par un P.P.R. prescrit ou approuvé et dans les zones de sismicité

Commune de SORGUES

Documents cartographiques:
- extrait du PPRi Rhône

Fond cartographique SCAN25 - IGN PARIS 2002

