








Plan réglementaire au 1/1 500e
conformément au 3e de l'article R.512-6
du Code de l'Environnement

Légende








-  Bâtiment
-  Section cadastrale
-  Parcelle
-  Chemin
-  Voie ferrée
- 3** Numéro de parcelle

-  Périmètre de l'installation
-  Rayon de 35 m autour de l'installation

Affectation des terrains dans les 35 m

- A** BCI - Bucchi Coordination Ingénierie
- B** VALFIBOIS
- C** 2BTP

Affectations au sein l'installation

-  Zone d'accueil (pont-bascule)
-  Zone de déchargement
-  Zone de transit des déchets inertes
-  Zone de transit des matériaux recyclés
-  Zone de traitement (criblage et/ou concassage)
-  Station de pompage
-  Pistes

