

DEPARTEMENT DU VAUCLUSE  
Commune de LAGARDE D' APT





Lieu-dit: "LA PETITE FAYETTE"

Références cadastrales  
*Section A n° 196*

Propriété de la Commune de LAGARDE D' APT

## PLAN DE DIVISION

LEGENDE:

-  Limite de division de la parcelle A 196
-  Limite non garantie définie d'après l'état des lieux  
et l'application du parcellaire cadastral
-  Ancienne Borne
-  Piquet

Le Préfet,  
  
Bertrand GAUME

Date : 11 / 12 / 2017

Dossier : A35217 - MS

*Echelle : 1/2000*



SARL AGULHON Christophe  
Géomètre-Expert Foncier DPLG  
Bureau Principal  
206 Boulevard National 84400 APT  
Permanences  
Quartier Jean Bernard 84220 COUSTELLET  
ZA BERTHOIR - 2 Rue Fernand JULIEN - 13410 LAMBESC  
Tel : 04.90.74.06.22 - Fax : 04.90.74.42.51  
christophe.agulhon@geometre-expert.fr

Coordonnées X - Y

Rattachées au LAMBERT 93

Altitudes dans système indépendant