

REPUBLIQUE FRANCAISE

PREFECTURE DE VAUCLUSE

COMMUNE DE ORANGE

REGISTRE D'ENQUETE PUBLIQUE PARCELLAIRE

COMPLEMENTAIRE

Objet: Aménagement de la RD 72 entre la RD 976 et la

RD 68 par le Conseil Départemental de Vaucluse

ENQUETE RELATIVE

A


enquête parcellaire complémentaire en vue des acquisitions foncières  
nécessaires à la réalisation du projet d'aménagement de la RD 72 entre  
la RD 976 et la RD 68 par le Conseil Départemental de Vaucluse

En exécution de l'arrêté du 9 FEV. 2016 de monsieur le Préfet  
de Vaucluse, je soussigné, Mme LORHO Marie-France, Adjointe déléguée à l'urbanisme  
ai ouvert, ce jour, le présent registre coté et paraphé, contenant 20 pages, pour  
recevoir pendant 16 jours consécutifs (sauf les dimanches et jours fériés)  
de 8 heures 00 à 12 heures 00 et de 13 heures 30 à 17  
heures 30 les observations du public. (sauf le vendredi: de 8h00 à 12h00).

Pour le Député-Maire  
L'Adjointe Déléguée  
Marie-France LORHO

A Orange

, le 18 mars 2016



Première journée :

Le 21 mars 2016 de 8 heures 00 à 12 heures 00  
13 heures 30 à 17 heures 30

1° Observations de M.

Series of horizontal dashed lines for recording observations, with a diagonal line drawn across them.

5 Avril 2016

M<sup>r</sup> Roy & Jean

Parcelle L 445 - pourquoi avoir  
fait un décroché au niveau de  
ma parcelle au lieu d'avoir  
gardé une direction rectiligne  
et ne pas avoir lésé le canal  
Si l'emprise avait été déposée  
au Nord, sur la terre en futaie,  
ma parcelle aurait été  
moins impactée -

Je demande le bornage de  
ma parcelle avant tout Baroux  
Parcelle L 576 - Je demande  
le bornage avant l'ouverture des  
chantiers - Je conteste que les  
 poteaux de téléphone constituent  
ma limite de parcelle, alors  
qu'ils ont été déplacés, et  
qu'ils étaient auparavant dans  
le fossé - Si l'emprise avait  
été au Nord, dans l'affellation  
Cotes du Rhône, ma parcelle en  
affellation Chateaufort aurait  
été moins impactée  
des emprises sur les 2 parcelles

en réduisant le bon feu des saignées  
constituant un véritable obstacle pour  
une petite exploitation pour la con-  
duite de façon rationnelle.


Je serai obligé de modifier la  
Caveir, au regard des vœux.

Je demande instamment une  
compensation en surface, avec une  
parcelle à proximité et que la  
Safet nous fasse des propositions  
qui puissent être réalisables.

Pour les 2 parcelles, je demande  
un accès aisé pour les tracteurs  
(c'est à dire sans pente, si la route  
doit être soit plus haute, soit  
plus basse).


Je demande qu'au niveau des  
travaux, le fossé que j'ai creusé à  
l'Est de la parcelle 576 soit  
respecté, et que son exutoire soit  
maintenu.

Je m'adresse à M<sup>r</sup> Roux Jean  
Pour cela en qualité de M<sup>r</sup> Roux Jean.



Le 5 avril 2016 à 17h30.

fin de l'enquête.



Le mardi 5 avril 2016 à 17 heures 30

Le délai d'enquête étant expiré,

je, soussignée, Mme LOBHO Marie-France, adjointe, déclare clos le présent registre

qui a été mis à la disposition du public pendant 16 jours consécutifs du lundi

21 mars 2016 au mardi 5 avril 2016 inclus

de 08 heures 00 à 12 heures 00

et de 13 heures 30 à 17 heures 30

(sauf les dimanches et jours fériés).

Les observations ont été consignées au registre par 1 personnes (pages N° 2

à 3).


En outre, j'ai reçu 0 lettres ou notes écrites qui sont annexées au présent registre :

1° Lettre en date du \_\_\_\_\_ de M. \_\_\_\_\_

2° Lettre en date du \_\_\_\_\_ de M. \_\_\_\_\_

3° Lettre en date du \_\_\_\_\_ de M. \_\_\_\_\_

Pour le Député-Maire  
L'Adjointe Déléguée  
**Marie-France LOBHO**



*[Handwritten signature]*