



Liberté • Égalité • Fraternité
RÉPUBLIQUE FRANÇAISE



direction
départementale
des Territoires
Vaucluse

PRÉFET
DE VAUCLUSE

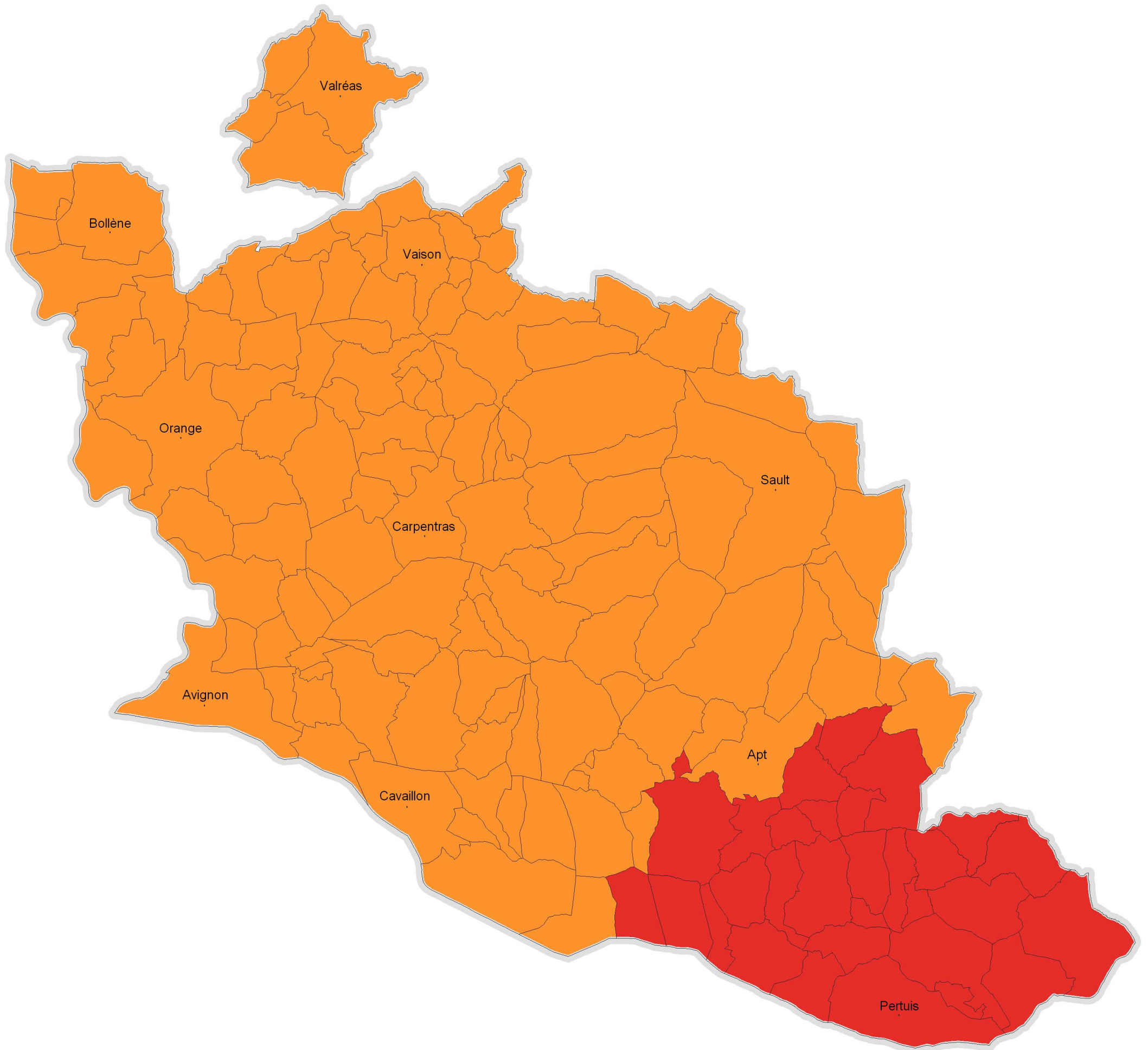
Aléa sismique en Vaucluse






Décret n° 2010-1255 du 22 octobre 2010 portant délimitation des zones de sismicité du territoire français. Le présent décret entrera en vigueur le 1er mai 2011.

Sources:

Octobre 2010

DDT84 / SURN - ©IGN
Le Plan Séisme (www.planseisme.fr)



Aléa	Mouvement du sol
 très faible	accélération < 0.7 m/s ²
 faible	0.7 m/s ² ≤ accélération < 1.1 m/s ²
 modéré	1.1 m/s ² ≤ accélération < 1.6 m/s ²
 moyen	1.6 m/s ² ≤ accélération < 3.0 m/s ²
 fort	accélération ≥ 3.0 m/s ²

